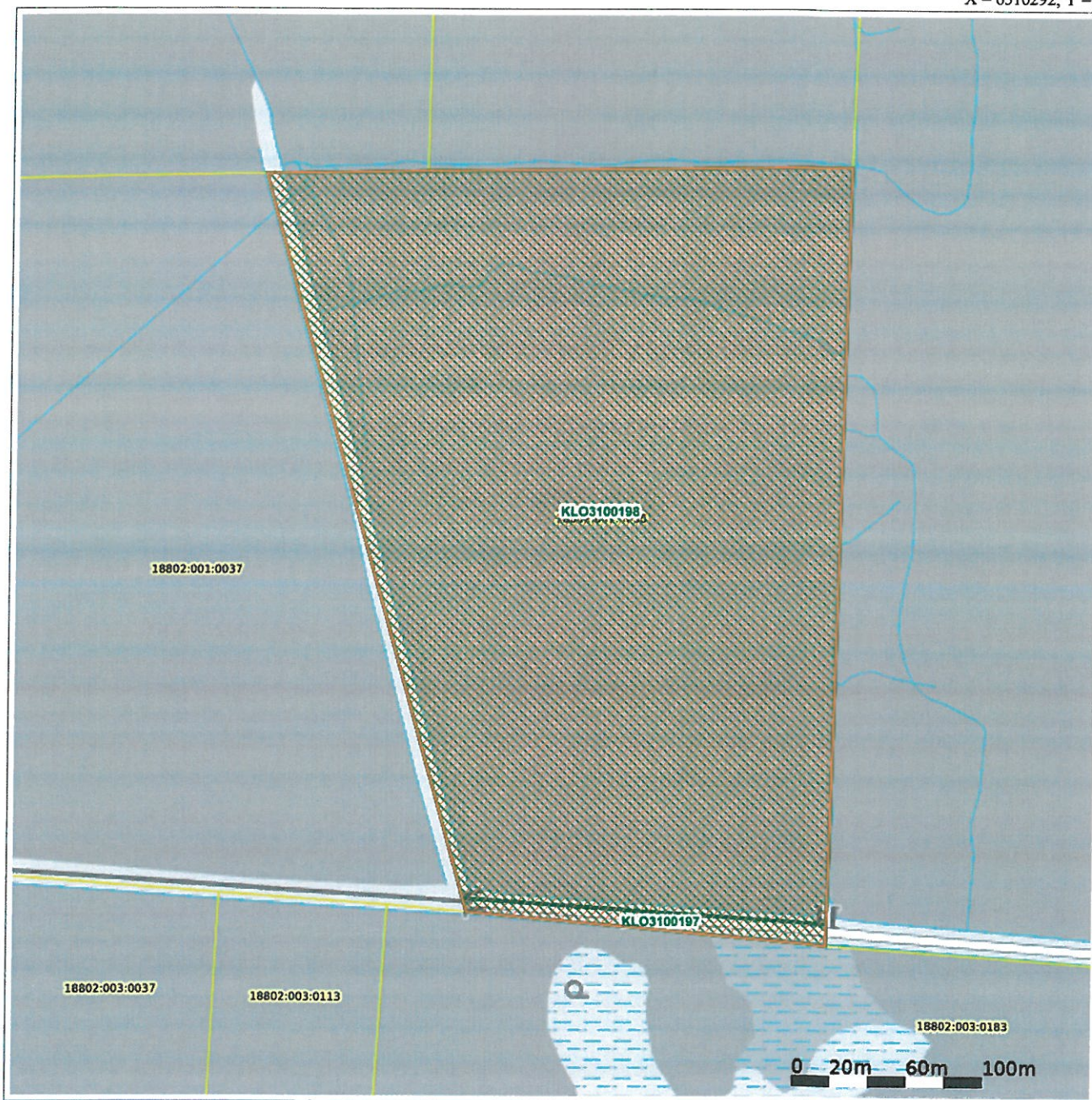


Maakatastri kitsenduste kaardi väljavõte

Kuupäev 06.11.2025

LISA 2

X = 6510292, Y = 531574




X = 6509729, Y = 531011

Aluskaart

Leht 1 / 3

Maa- ja Ruumiamet 2025. Kõik õigused kaitstud.



Otsingu objekti andmed

Otsinguobjekt: Katastriüksus
Tunnus: 18802:001:0038

Otsinguobjekti kitsenduste mõjuala (kma) andmed

Legend	Kitsenduste mõjuala nähtus	VID (kma)*	Nimetus	Ulatus (m2)	Seotud kitsendusi põhjustava objekti nähtus	Seotud VID (kpo)
	Uuringu ala	U1638/15291597	U1638	96863.24	Uuringu ala (geoloogiline)	U1638
	Püsielupaiga sihtkaitsevöönd	KLO3100198 /15432540	KLO3100198	95179.05	Püsielupaik	KLO3000229
	Püsielupaiga piiranguvöönd	KLO3100197 /15432541	KLO3100197	1684.21	Püsielupaik	KLO3000229


* VID (kma) - Kitsenduste mõjuala identifikaator

Otsinguobjekti kitsenduste mõjuala (kma) ruumiliselt liidetud andmed

Legend	Kitsenduste mõjuala nähtus	Ulatus (m2)
	Uuringu ala	96863.24
	Püsielupaiga sihtkaitsevöönd	95179.05
	Püsielupaiga piiranguvöönd	1684.21

Otsinguobjekti kitsendusi põhjustava objekti (kpo) andmed

Legend	Kitsendusi põhjustava objekti nähtus	VID (kpo)*	Nimetus	Ulatus (m/m2)	Andmete haldaja	Andmed registreeritud	Õiguslikult kehtiv alates	Täpsus-klass (m)
	Uuringu ala (geoloogiline)	U1638	Rapla- ja Pärnumaa maavarade teemaplan uuringuruum	96863.24	Maavarade register - EGT	18.08.2024	10.10.2024	5.0
	Püsielupaik	KLO3000229	Mäliste metsise püsielupaik	96863.24	EELIS (Eesti looduse infosüsteem), Keskkonnaagentuur - loodusobjektid	18.10.2010	17.12.2024	4.0

	II kategooria kaitsealused liigid ja kivistised	KLO9133458	Tetrao urogallus (metsis)	96863.24	EELIS (Eesti looduse infosüsteem), Keskkonnaagentuur - loodusobjektid	29.01.2024	30.01.2024	4.0
---	---	------------	------------------------------	----------	--	------------	------------	-----

* VID (kpo) - Kitsendusi põhjustava objekti identifikaator